
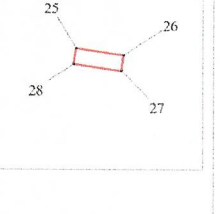
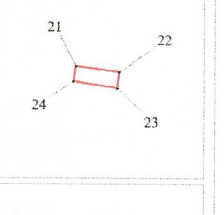
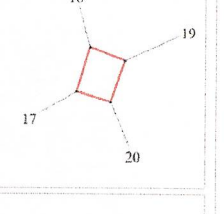
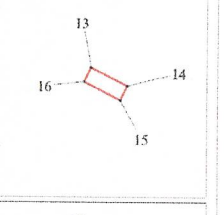
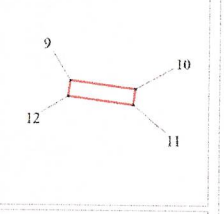
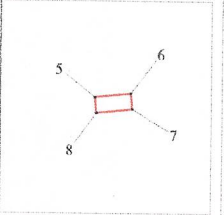
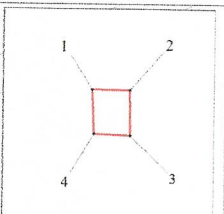
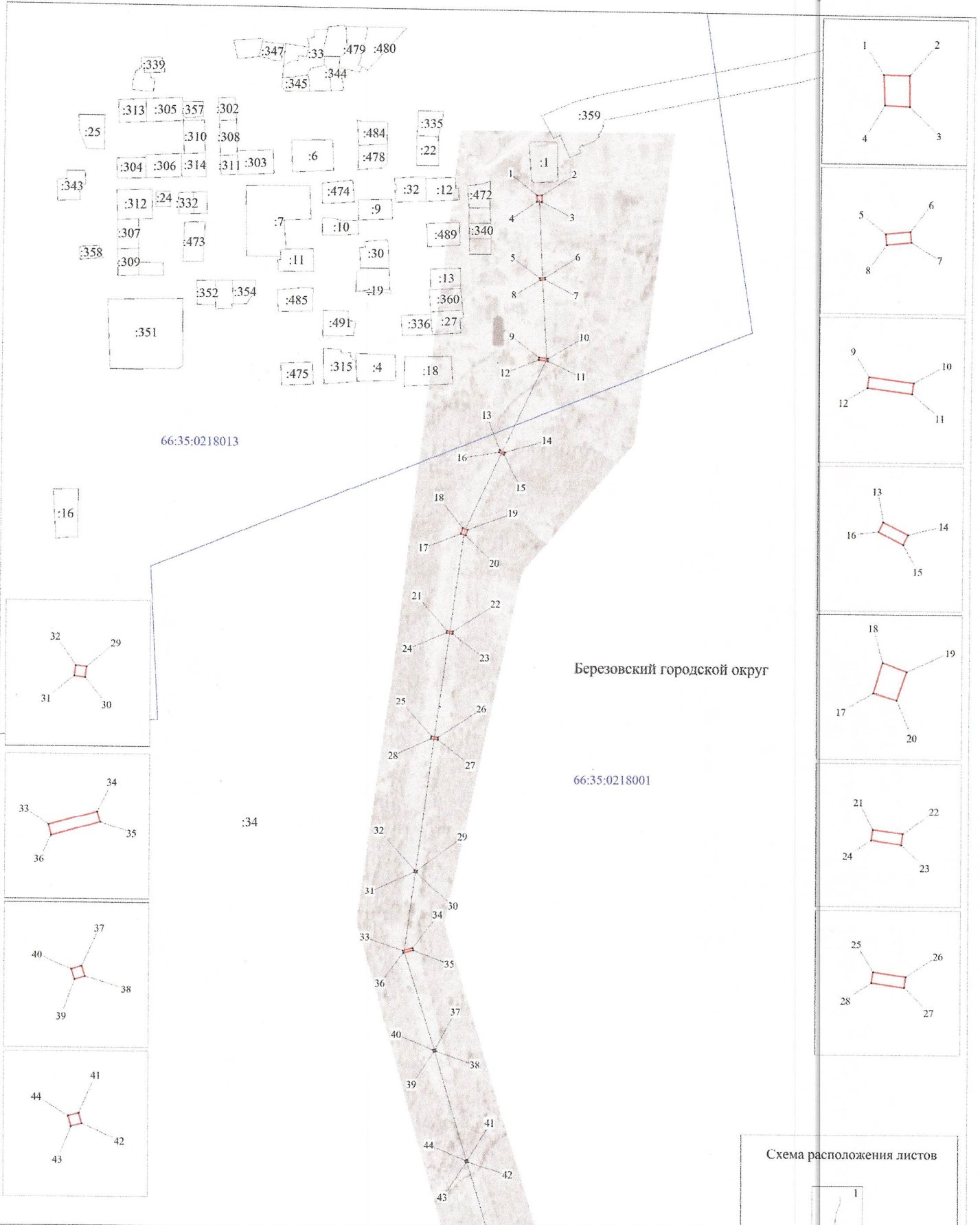


Публичный сервитут
ВЛ-35 кВ Асбест-Островная, литер: 5
Схема расположения границ публичного сервитута

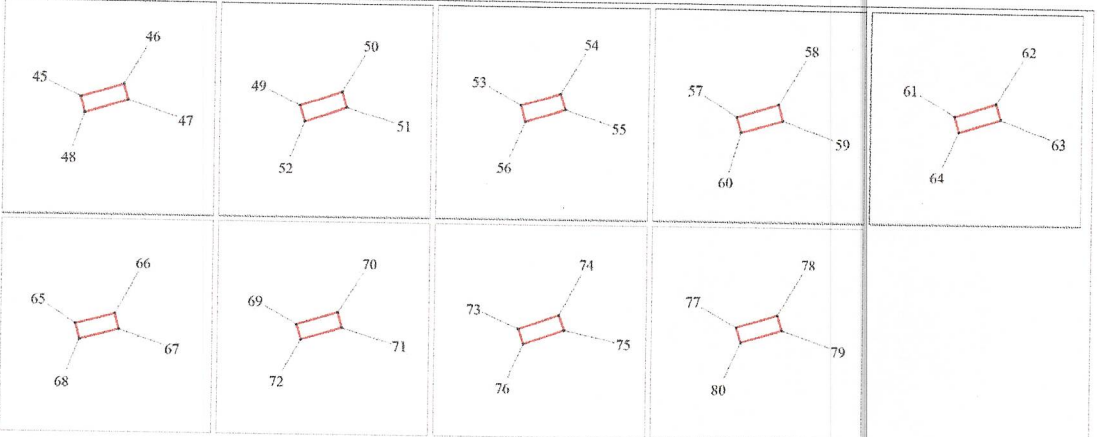
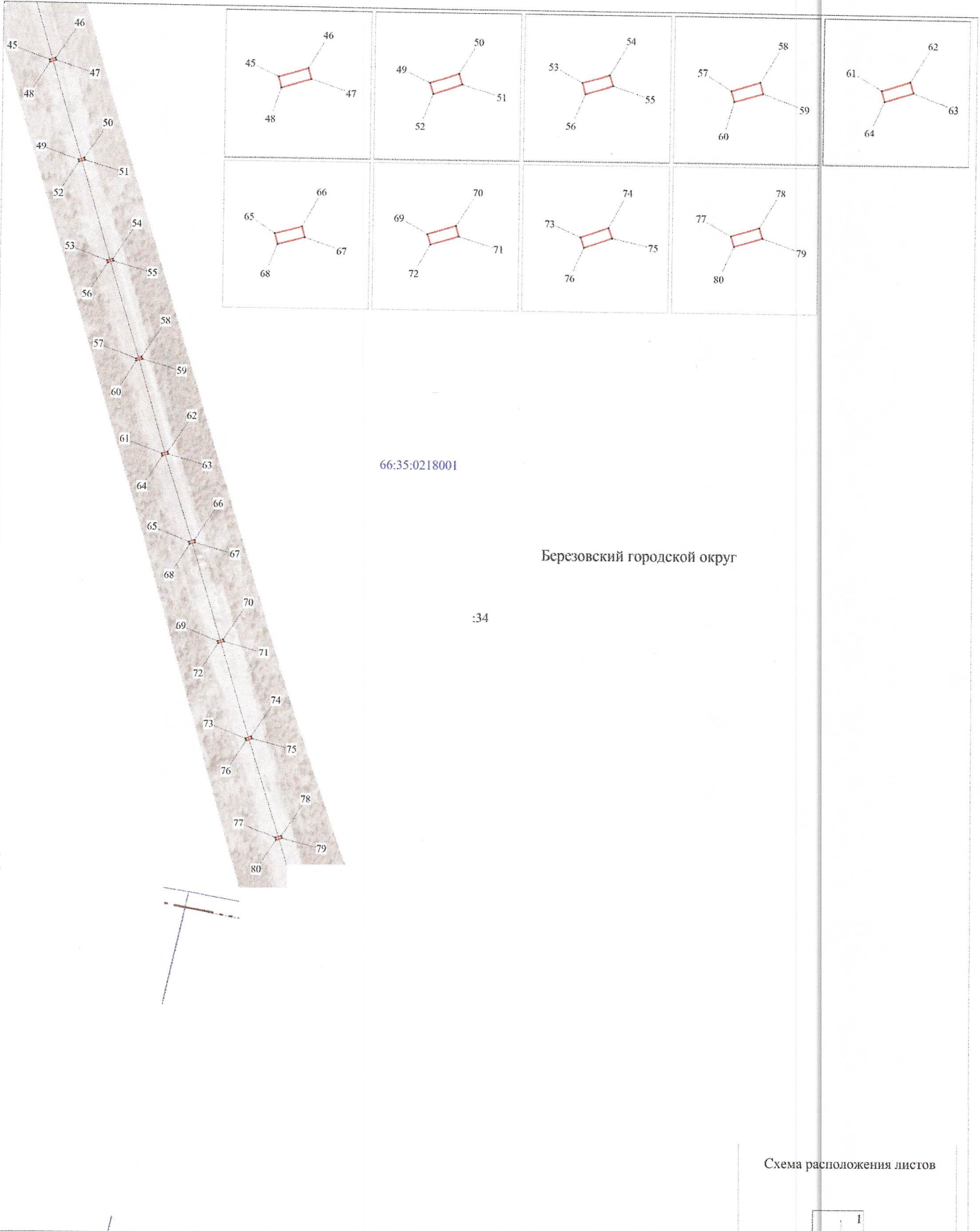


Условные обозначения:

- - граница публичного сервитута
- границы объекта электросетевого хозяйства
- граница кадастрового квартала
- границы земельного участка, учтенного в ГКН
- 66.35.0218001 - кадастровый номер квартала
- :419 - номер земельного участка, учтенного в ГКН

Масштаб 1:5000

Публичный сервитут
 ВЛ-35 кВ Асбест-Островная, литер: 5
 Схема расположения границ публичного сервитута



66:35:0218001

Березовский городской округ

:34

Схема расположения листов



- Условные обозначения:
- граница публичного сервитута
 - границы объекта электросетевого хозяйства
 - граница кадастрового квартала
 - границы земельного участка, учтенного в ГКН
 - 66:35:0218001 - кадастровый номер квартала
 - :419 - номер земельного участка, учтенного в ГКН

Масштаб 1:5000

**ОПИСАНИЕ МЕСТОПОЛОЖЕНИЯ ГРАНИЦ ПУБЛИЧНОГО СЕРВИТУТА ПО ОБЪЕКТУ
ВЛ-35 КВ АСБЕСТ-ОСТРОВНАЯ, ЛИТЕР: 5
СВЕРДЛОВСКАЯ ОБЛАСТЬ, БЕРЕЗОВСКИЙ ГОРОДСКОЙ ОКРУГ
(наименование объекта)**

Сведения о местоположении границ объекта

1. Система координат МСК-66, зона 1

2. Сведения о характерных точках границ объекта

| Обозначение характерных точек границ | Координаты, м | | Метод определения координат и средняя квадратическая погрешность положения характерной точки (M_t), м | Описание закрепления точки |
|--|---------------|------------|--|----------------------------------|
| | X | Y | | |
| 1 | 2 | 3 | 4 | 5 |
| 1 | 405996.80 | 1573004.48 | Геодезический метод; $M_t=0,1$ | - |
| 2 | 405996.67 | 1573011.55 | Геодезический метод; $M_t=0,1$ | - |
| 3 | 405988.07 | 1573011.67 | Геодезический метод; $M_t=0,1$ | - |
| 4 | 405988.41 | 1573004.86 | Геодезический метод; $M_t=0,1$ | - |
| 1 | 405996.80 | 1573004.48 | Геодезический метод; $M_t=0,1$ | - |
| 5 | 405884.21 | 1573009.93 | Геодезический метод; $M_t=0,1$ | - |
| 6 | 405884.90 | 1573016.72 | Геодезический метод; $M_t=0,1$ | - |
| 7 | 405881.92 | 1573017.02 | Геодезический метод; $M_t=0,1$ | - |
| 8 | 405881.23 | 1573010.23 | Геодезический метод; $M_t=0,1$ | - |
| 5 | 405884.21 | 1573009.93 | Геодезический метод; $M_t=0,1$ | - |
| 9 | 405774.42 | 1573009.68 | Геодезический метод; $M_t=0,1$ | - |
| 10 | 405772.83 | 1573022.03 | Геодезический метод; $M_t=0,1$ | - |
| 11 | 405769.85 | 1573021.65 | Геодезический метод; $M_t=0,1$ | - |
| 12 | 405771.44 | 1573009.30 | Геодезический метод; $M_t=0,1$ | - |
| 9 | 405774.42 | 1573009.68 | Геодезический метод; $M_t=0,1$ | - |
| 13 | 405647.85 | 1572956.99 | Геодезический метод; $M_t=0,1$ | - |
| 14 | 405644.40 | 1572963.87 | Геодезический метод; $M_t=0,1$ | - |
| 15 | 405641.72 | 1572962.53 | Геодезический метод; $M_t=0,1$ | - |
| 16 | 405645.17 | 1572955.65 | Геодезический метод; $M_t=0,1$ | - |
| 13 | 405647.85 | 1572956.99 | Геодезический метод; $M_t=0,1$ | - |
| 17 | 405531.69 | 1572904.21 | Геодезический метод; $M_t=0,1$ | - |
| 18 | 405540.08 | 1572906.84 | Геодезический метод; $M_t=0,1$ | - |
| 19 | 405537.53 | 1572913.45 | Геодезический метод; $M_t=0,1$ | - |

| | | | | |
|----|-----------|------------|-----------------------------|---|
| 20 | 405529.69 | 1572910.70 | Геодезический метод; Mt=0,1 | - |
| 17 | 405531.69 | 1572904.21 | Геодезический метод; Mt=0,1 | - |
| | | | | |
| 21 | 405399.33 | 1572885.95 | Геодезический метод; Mt=0,1 | - |
| 22 | 405398.09 | 1572894.25 | Геодезический метод; Mt=0,1 | - |
| 23 | 405395.13 | 1572893.81 | Геодезический метод; Mt=0,1 | - |
| 24 | 405396.37 | 1572885.51 | Геодезический метод; Mt=0,1 | - |
| 21 | 405399.33 | 1572885.95 | Геодезический метод; Mt=0,1 | - |
| | | | | |
| 25 | 405253.70 | 1572865.60 | Геодезический метод; Mt=0,1 | - |
| 26 | 405252.38 | 1572874.61 | Геодезический метод; Mt=0,1 | - |
| 27 | 405249.42 | 1572874.17 | Геодезический метод; Mt=0,1 | - |
| 28 | 405250.74 | 1572865.16 | Геодезический метод; Mt=0,1 | - |
| 25 | 405253.70 | 1572865.60 | Геодезический метод; Mt=0,1 | - |
| | | | | |
| 29 | 405069.59 | 1572846.53 | Геодезический метод; Mt=0,1 | - |
| 30 | 405066.62 | 1572846.15 | Геодезический метод; Mt=0,1 | - |
| 31 | 405067.00 | 1572843.18 | Геодезический метод; Mt=0,1 | - |
| 32 | 405069.98 | 1572843.56 | Геодезический метод; Mt=0,1 | - |
| 29 | 405069.59 | 1572846.53 | Геодезический метод; Mt=0,1 | - |
| | | | | |
| 33 | 404958.61 | 1572827.92 | Геодезический метод; Mt=0,1 | - |
| 34 | 404961.05 | 1572837.06 | Геодезический метод; Mt=0,1 | - |
| 35 | 404958.06 | 1572838.03 | Геодезический метод; Mt=0,1 | - |
| 36 | 404955.71 | 1572828.70 | Геодезический метод; Mt=0,1 | - |
| 33 | 404958.61 | 1572827.92 | Геодезический метод; Mt=0,1 | - |
| | | | | |
| 37 | 404822.81 | 1572872.99 | Геодезический метод; Mt=0,1 | - |
| 38 | 404819.96 | 1572873.92 | Геодезический метод; Mt=0,1 | - |
| 39 | 404819.03 | 1572871.07 | Геодезический метод; Mt=0,1 | - |
| 40 | 404821.88 | 1572870.14 | Геодезический метод; Mt=0,1 | - |
| 37 | 404822.81 | 1572872.99 | Геодезический метод; Mt=0,1 | - |
| | | | | |
| 41 | 404671.12 | 1572918.25 | Геодезический метод; Mt=0,1 | - |
| 42 | 404668.24 | 1572919.09 | Геодезический метод; Mt=0,1 | - |
| 43 | 404667.41 | 1572916.21 | Геодезический метод; Mt=0,1 | - |
| 44 | 404670.29 | 1572915.38 | Геодезический метод; Mt=0,1 | - |
| 41 | 404671.12 | 1572918.25 | Геодезический метод; Mt=0,1 | - |

| | | | | |
|----|-----------|------------|-----------------------------|---|
| 45 | 404536.71 | 1572952.77 | Геодезический метод; Mt=0,1 | - |
| 46 | 404539.05 | 1572960.99 | Геодезический метод; Mt=0,1 | - |
| 47 | 404536.17 | 1572961.81 | Геодезический метод; Mt=0,1 | - |
| 48 | 404533.83 | 1572953.59 | Геодезический метод; Mt=0,1 | - |
| 45 | 404536.71 | 1572952.77 | Геодезический метод; Mt=0,1 | - |
| | | | | |
| 49 | 404402.61 | 1572994.12 | Геодезический метод; Mt=0,1 | - |
| 50 | 404405.14 | 1573002.03 | Геодезический метод; Mt=0,1 | - |
| 51 | 404402.28 | 1573002.95 | Геодезический метод; Mt=0,1 | - |
| 52 | 404399.75 | 1572995.04 | Геодезический метод; Mt=0,1 | - |
| 49 | 404402.61 | 1572994.12 | Геодезический метод; Mt=0,1 | - |
| | | | | |
| 53 | 404266.18 | 1573035.33 | Геодезический метод; Mt=0,1 | - |
| 54 | 404268.38 | 1573042.86 | Геодезический метод; Mt=0,1 | - |
| 55 | 404265.50 | 1573043.70 | Геодезический метод; Mt=0,1 | - |
| 56 | 404263.30 | 1573036.17 | Геодезический метод; Mt=0,1 | - |
| 53 | 404266.18 | 1573035.33 | Геодезический метод; Mt=0,1 | - |
| | | | | |
| 57 | 404133.54 | 1573076.06 | Геодезический метод; Mt=0,1 | - |
| 58 | 404135.77 | 1573083.95 | Геодезический метод; Mt=0,1 | - |
| 59 | 404132.89 | 1573084.77 | Геодезический метод; Mt=0,1 | - |
| 60 | 404130.66 | 1573076.88 | Геодезический метод; Mt=0,1 | - |
| 57 | 404133.54 | 1573076.06 | Геодезический метод; Mt=0,1 | - |
| | | | | |
| 61 | 404005.13 | 1573113.10 | Геодезический метод; Mt=0,1 | - |
| 62 | 404007.47 | 1573120.97 | Геодезический метод; Mt=0,1 | - |
| 63 | 404004.59 | 1573121.83 | Геодезический метод; Mt=0,1 | - |
| 64 | 404002.25 | 1573113.96 | Геодезический метод; Mt=0,1 | - |
| 61 | 404005.13 | 1573113.10 | Геодезический метод; Mt=0,1 | - |
| | | | | |
| 65 | 403884.92 | 1573151.21 | Геодезический метод; Mt=0,1 | - |
| 66 | 403886.88 | 1573158.65 | Геодезический метод; Mt=0,1 | - |
| 67 | 403883.98 | 1573159.41 | Геодезический метод; Mt=0,1 | - |
| 68 | 403882.02 | 1573151.97 | Геодезический метод; Mt=0,1 | - |
| 65 | 403884.92 | 1573151.21 | Геодезический метод; Mt=0,1 | - |
| | | | | |
| 69 | 403751.09 | 1573191.58 | Геодезический метод; Mt=0,1 | - |

| | | | | |
|----|-----------|------------|-----------------------------|---|
| 70 | 403753.35 | 1573199.28 | Геодезический метод; Mt=0,1 | - |
| 71 | 403750.47 | 1573200.12 | Геодезический метод; Mt=0,1 | - |
| 72 | 403748.21 | 1573192.42 | Геодезический метод; Mt=0,1 | - |
| 69 | 403751.09 | 1573191.58 | Геодезический метод; Mt=0,1 | - |
| | | | | |
| 73 | 403617.32 | 1573230.31 | Геодезический метод; Mt=0,1 | - |
| 74 | 403619.98 | 1573237.96 | Геодезический метод; Mt=0,1 | - |
| 75 | 403617.14 | 1573238.94 | Геодезический метод; Mt=0,1 | - |
| 76 | 403614.48 | 1573231.29 | Геодезический метод; Mt=0,1 | - |
| 73 | 403617.32 | 1573230.31 | Геодезический метод; Mt=0,1 | - |
| | | | | |
| 77 | 403482.34 | 1573272.01 | Геодезический метод; Mt=0,1 | - |
| 78 | 403484.67 | 1573279.77 | Геодезический метод; Mt=0,1 | - |
| 79 | 403481.79 | 1573280.63 | Геодезический метод; Mt=0,1 | - |
| 80 | 403479.46 | 1573272.87 | Геодезический метод; Mt=0,1 | - |
| 77 | 403482.34 | 1573272.01 | Геодезический метод; Mt=0,1 | - |